

参考資料

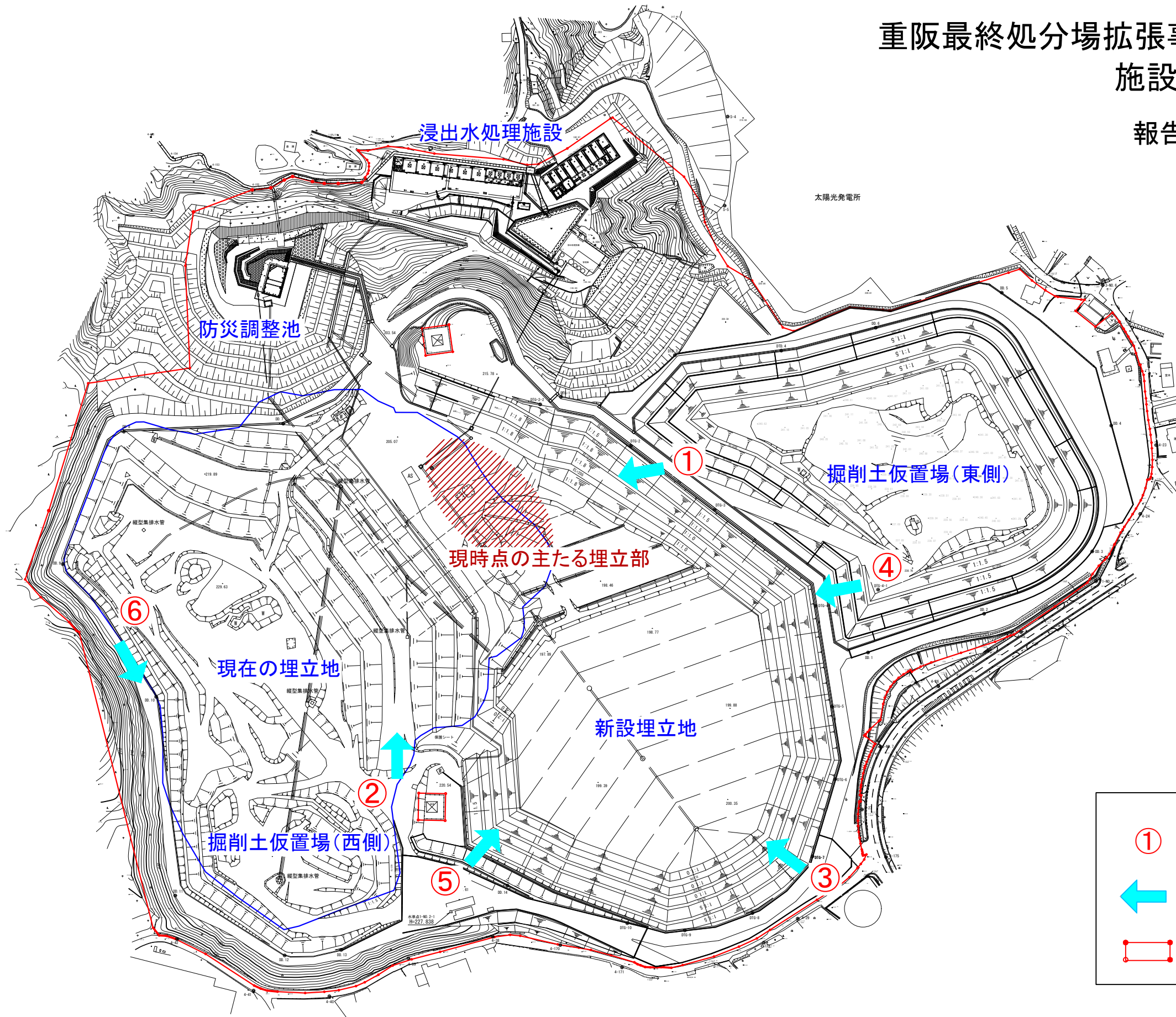
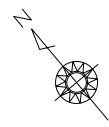
重阪最終処分場拡張事業
施工状況報告資料

2026年5月15日

株式会社南都興産

重販最終処分場拡張事業 施設配置平面図

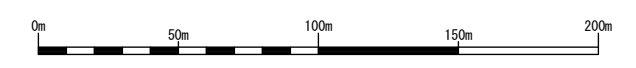
報告月 2026年5月



太陽光発電所

凡例

- ① 写真撮影箇所
- ← 撮影方向
- ⬡ 開発区域



地形図は2026年3月31日現在



全体的に標高230mまで廃棄物埋立が進行し、現在は写真奥側付近を埋立て及び法面整形を行っています。新設埋立地法面に遮水シートを設置しました。

新設埋立地内は、下流側(写真右側)より埋立が進行しています。

写真① 現在の廃棄物埋立部と新設埋立地北側(下流側)の状況



既設埋立地内は、全体的に標高230mまで廃棄物の埋立が進行しており、法面整形を先行しています。

写真② 現在の廃棄物埋立部の状況(上流側から撮影)



写真③ 新設埋立地の状況(上流側より撮影)



写真④ 新設埋立地の状況(東側より撮影)

法面の植栽は、覆土の掘削部分(天頂部)を除いて健全な状態です。



写真⑤ 掘削土仮置場(東側)の法面緑化の状況



法面の植栽は健全な状態で、法面は安定しています。

写真⑥ 掘削土仮置場(西側)の法面緑化の状況